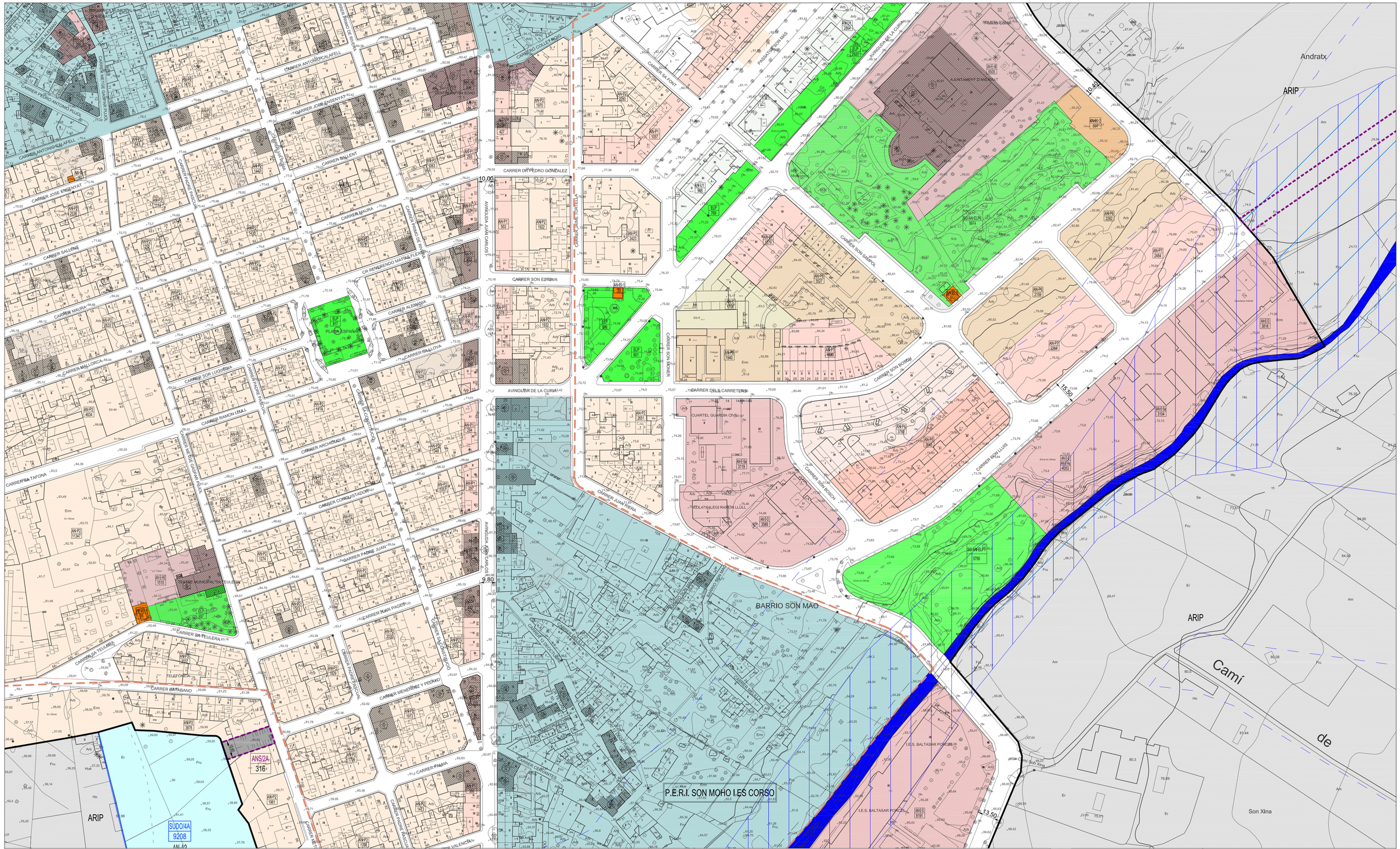

Data Vàlid (hh/d/m/a)
Data Impressió: 15/05/2025 12:00
Usuari: Usuari Test
Fitxer: 0_Q0040_01TOMAR00000000000001

Edifici / Nº de plantes	Mur, paret o tàpia	Torrent	Am Ametllerar
Porxo	Filat, tela metàlica o barana	Piscina, Safareig	Bm Bosc mixt
Edifici religiós / Nº policia	Marjada	Font	Ci Cítrics
Edifici singular	Mur de contenció	Pou	Er Erial, improductiu
Edifici en construcció	Torre elèctrica	Zona arbrada	Fru Fruiters
Edifici en ruïna	Carretera principal / secundària	Límit parcel.la rústica	Gr Garriga
Hivernacle	Camí / Carrió	Bardissa	Ho Hort
Límit d'extracció, abocament	Monument	Arbre ornamental / productiu	Oli Olivar
Zona esportiva	Cova	Palmera	Pi Pinar
Recinte industrial, dotacional	Jaciment arqueològic	Pal / Farola	Ps Pastures
Recinte cementiri	Talús / peu de talús	Banc	Rg Herbaci regeiu
Zona no pavimentada	Corba de nivell directora	LIMITS	Se Herbaci secà
Pav Zona pavimentada	Corba de nivell normal	Límit de calificacions	Ul Ullastrar
	Cota edifici / porxo	Límit edificacions	Vi Vinyes
Geodesic Vèrtex geodèsic ROI	142.07 Cota altimètrica	Delimitació Casc Antic	
		Límit de municipi	

Àrees de desenvolupament urbà i urbanitzable

- Límit de Sòl Urbà
- SUO Límit de Sòl Urbanitzable Ordenat
- SUDO Límit de Sòl Urbanitzable directament Ordenat
- UA Unitat d'Actuació en Sòl Urbà
- ANS Actuació No Sistemàtica
- Àrea Apte Hotel de Ciutat
- AN-U1 Unifamiliar 1
- AN-U2 Unifamiliar 2
- AN-P1 Plurifamiliar 1
- AN-P2 Plurifamiliar 2
- AN-P3 Plurifamiliar 3
- AN-P4 Plurifamiliar 4
- AN-P5 Plurifamiliar 5
- AN-P6 Plurifamiliar 6
- AN-P7 Plurifamiliar 7
- AN-C Zona Comercial
- AN-E-SC Equipament Sòcil cultural
- AN-E-SC-RL Equipament Sòcil cultural Religiós
- AN-E-D Equipament Docent
- AN-E-AI Equipament Administratiu Institucional
- AN-E-E Equipament Esportiu
- AN-E-Sa Equipament Seguretat
- AN-E-Sa Equipament Sanitari
- AN-E-RE Equipament Recreatiu Espectacles
- AN-A Zona d'Aparcament
- AN-IS Infraestructura i Serveis
- IS Petita Infraestructura
- ELP Espai Lliure Públic
- Vials Nous
- Vials per als Vianants
- Llera de Torrent
- XX 1234 Qualificació / Superfície (m²)

Catàleg de Patrimoni

- Element Catalogat
- Entorn de Protecció
- AC 325 Codi Fitxa

Àrees sostretes del desenvolupament urbà

Àrees de sòl rústic protegit

- AANP AANP - ANEI d'Alt Nivell de Protecció
- ANEI ANEI - Àrea Natural d' Especial Interés
- ARIP ARIP - Àrea Rural d'Interès Paisatgístic
- ARIP-B ARIP B - ARIP Boscosa
- ARIP-C ARIP C - ARIP Costanera
- APR - Àrea de Prevenció de Riscs
- APT-CA - Àrea de Protecció Territorial de Carreteres
- APT- CO - Àrea de Protecció Territorial de Costes
- Parc Natural
- PORN - Pla d'Ordenació de Recursos Naturals de la Serra de Tramuntana
- Reserva Viària

Àrees de sòl rústic comú

- AT-H AT-H Àrea de Transició d'Harmonització
- SRG Sòl Rústic de Règim General

Sistemes generals

- SG-EC SG d'Equipaments Cementiri
- SG-IS SG d'Infraestructures i Serveis
- SG-ELP SG d'Espais Lliures Públics
- SG-A SG d'Aparcaments
- SG-E-E SG d'Equipament esportiu
- SG-E-A SG Esportiu/Aparcaments
- SG-V-ELP SG Viari / espai lliure públic
- Pedreres
- NR-14 Nucli rural (pla especial)
- Protecció Cementiri

Llei d'Aigües i RDPH

- Eix de Torrent
- I Zona de Policía Llei d'Aigües
- Llera de Torrent
- I Zona de Servitut per a Ús Públic

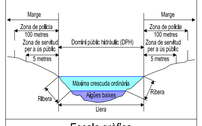

Escala gràfica
0 10 20 30 40 50 m

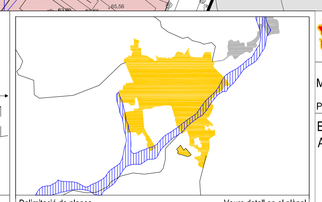

Delimitació de planes geomorfològiques d'inundació

Veure detall en el plànol O-AN-3,6

AJUNTAMENT D'ANDRATX

MODIFICACIÓ 2 DE LES NS.

PLÀNOL DE LES NORMES SUBSIDIÀRIES MODIFICAT

Els Redactors:
Antoni Ramis Ramos, Arqto.

NORMES SUBSIDIÀRIES D'ANDRATX
CLASSIFICACIÓ DEL SÒL
ZONES I SISTEMES EN SÒL URBÀ
ÀREES I SISTEMES EN SÒL RÚSTIC ADJACENT
UNITATS DE GESTIÓ

Sistema de referència ETRS89

O-AN-1-04	Escala 1 / 1,000	
Fase de la tramitació: Aprovació inicial	Data Novembre 2024	
Plànol d'Ordenació: PO-024		

Andratx
01 02 03 04 05 06 07 08

Cód. Validació: 74C5F8SRD9XWM-3ZTQ9RVXR
Verificació: https://andratx.sedelectronica.es/
Document signat electrònicamentat a la plataforma esPublico Gestiona | Pàgina 1 de 1